



REGIONE PUGLIA

Deliberazione della Giunta Regionale

N. **2159** del 09/12/2015 del Registro delle Deliberazioni

Codice CIFRA: ATP/DEL/2015/00105

OGGETTO: Approvazione elenco sedi farmaceutiche di cui alla L. 27/2012 art. 11 -
Primo interpello.

L'anno 2015 addì 09 del mese di Dicembre, in Bari, nella Sala delle adunanze, si è riunita la Giunta Regionale, previo regolare invito nelle persone dei Signori:

Sono presenti:	Sono assenti:
V. Presidente Antonio Nunziante	Presidente Michele Emiliano
Assessore Loredana Capone	Assessore Leonardo di Gioia
Assessore Anna Maria Curcuruto	
Assessore Giovanni Giannini	
Assessore Sebastiano Leo	
Assessore Salvatore Negro	
Assessore Raffaele Piemontese	
Assessore Domenico Santorsola	

Assiste alla seduta il Segretario redigente: Dott. Bernardo Notarangelo

Assente

Il Presidente, sulla base dell'istruttoria espletata dal Dirigente del Servizio Politiche del Farmaco e dell'Emergenza/Urgenza, dal Dirigente della Sezione PATP e dal Direttore di Dipartimento, riferisce: *il V. Presidente Nunziante:*

"l'art. 11 della L. 27/2012 "Potenziamento del Servizio di distribuzione farmaceutica, accesso alla titolarità delle farmacie, modifica alla disciplina della somministrazione dei farmaci e altre disposizioni in materia sanitaria", al fine di favorire l'accesso alla titolarità della farmacie da parte di un più ampio numero di aspiranti, nonché per favorire le procedure per l'apertura delle nove sedi farmaceutiche, ha apportato modificazioni alla Legge n. 475/1968, stabilendo il quorum per l'istituzione delle nuove sedi ogni 3.300 abitanti residenti. In considerazione di ciò la Regione Puglia ha acquisito i dati Istat della popolazione residente al 31/12/2010 in tutti i comuni della Regione ed ha individuato n. 188 sedi farmaceutiche di nuova istituzione;

con la D.G.R. n. 1261 del 19/06/2012 "Adempimenti legge 27 del 24/03/2012 art. 11. Identificazione zone nuove sedi farmaceutiche da istituire e relative zone di ubicazione", pubblicata sul B.U.R.P. n. 101 del 11/07/2012, sono state identificate n. 188 nuove sedi farmaceutiche con le relative zone di ubicazione da assegnare con Concorso Straordinario;

con la D.G.R. n. 2154 del 23/10/2012 "Adempimenti legge 27 del 24/03/2012 art. 11. Parziale rettifica D.G.R. 1261/2012", pubblicata sul B.U.R.P. n. 160 del 07/11/2012, sono state modificate n. 5 zone di ubicazione di sedi farmaceutiche individuate dalla D.G.R. 1261/2012, rispettivamente nei Comuni di Alberobello, Capurso, Corato, Modugno e S. Giovanni Rotondo;

con la D.G.R. n. 36 del 29/01/2013 "Adempimenti legge 27 del 24/03/2012 art. 11. Parziale rettifica D.G.R. 1261/2012" pubblicata sul B.U.R.P. n. 27 del 20/02/2013, è stata modificata la zona relativa alla sede farmaceutica n. 7 di nuova istituzione individuate dalla D.G.R. 1261/2012 nel Comune di Conversano;

con la Determina Dirigenziale del Servizio P.A.T.P. n. 39/2013 pubblicata sul B.U.R.P. n. 20/2013 è stato bandito il Concorso Straordinario per soli titoli per l'assegnazione delle sedi farmaceutiche di nuova istituzione (D.G.R. 1261/2012) e per quelle resesi vacanti a seguito delle scelte effettuate dai vincitori del concorso ai sensi della legge 27/2012 art. 11;

con la Determina Dirigenziale del Servizio P.A.T.P. n. 95 del 07/04/2014, pubblicata sul B.U.R.P. n. 49 del 10/04/2014, è stata approvata la graduatoria provvisoria dei candidati idonei all'assegnazione di cui alla Determina Dirigenziale del Servizio P.A.T.P. n. 39/2013;

vista la D.G.R. n. 71 del 03/02/2015 "Adempimenti legge 27 del 24/03/2012 art. 11 - Integrazione alla D.G.R. 1261 del 19/06/2012. Definizione confini sede farmaceutica n. 7 di nuova istituzione del Comune di Palo del Colle";

vista la D.G.R. n. 348 del 27/02/2015 "Art. 11 legge n. 27 del 24/03/2012 – Farmacie del Comune di Monopoli. Individuazione di una zona di decentramento e parziale modifica della sede farmaceutica di nuova istituzione n. 13. Integrazione alla D.G.R. n. 1261 del 19/06/2012";

vista la D.G.R. n. 349 del 27/02/2015 "Art. 11 legge n. 27 del 24/03/2012 – Ottemperanza sentenza Consiglio di Stato n. 288/2014. Modifica alla D.G.R. n. 1261 del 19/06/2012: definizione della zona di localizzazione della sede farmaceutica n. 3 di nuova istituzione del Comune di Pulsano";

vista la D.G.R. n. 415 del 11/03/2015 "Art. 11 legge n. 27 del 24/03/2012 – Ottemperanza sentenza Tar Lecce n. 673/2013. Parziale modifica alla D.G.R. n. 1261 del 19/06/2012: definizione della zona di localizzazione della seconda sede farmaceutica di nuova istituzione del Comune di Torchiarolo";

vista la D.G.R. n. 417 del 11/03/2015 "Art. 11 legge n. 27 del 24/03/2012 – Ottemperanza sentenza Tar Lecce n. 941/2013. Parziale modifica alla D.G.R. n. 1261 del 19/06/2012: definizione della zona di localizzazione della seconda sede farmaceutica di nuova istituzione del Comune di Fragagnano";

vista la D.G.R. n. 781 del 17/04/2015 "Parziale rettifica alla Deliberazione di Giunta Regionale n. 388 del 03/03/2015: art. 11 Legge n. 27 del 24 marzo 2012 – Definizione della zona di localizzazione della sede farmaceutica n. 5 di nuova istituzione del Comune di Sava";

vista la D.G.R. n. 916 del 06/05/2015 "Art. 11 legge n. 27 del 24/03/2012 – Ottemperanza sentenza Tar Lecce n. 671/2013. Parziale modifica alla D.G.R. n. 1261 del 19/06/2012: definizione della zona di localizzazione della terza sede farmaceutica di nuova istituzione del Comune di S. Cesario di Lecce";

vista la D.G.R. n. 1207 del 27/05/2015 "Art. 11 legge n. 27 del 24/03/2012 – Ottemperanza sentenza Tar Lecce n. 673/2013. Parziale modifica alla D.G.R. n. 1261 del 19/06/2012: definizione della zona di localizzazione della seconda sede farmaceutica di nuova istituzione del Comune di Torchiarolo";

vista la D.G.R. n. 1900 del 27/10/2015 "Revisione Pianta Organica delle Farmacie del Comune di Valenzano. Legge n. 475/1968 art. 2 comma 2 – ottemperanza sentenza Tar Bari n. 1044/2015";

visto il verbale della Conferenza dei Servizi del 10/11/2015 per la revisione di pianta organica delle farmacie del Comune di Mattinata, in cui erano presenti la Regione, Sindaco, l'Ordine dei Farmacisti della provincia di Foggia e la ASL di Foggia, in cui è stato confermato l'attuale numero e localizzazione delle farmacie. La D.G.R. di recepimento del procedimento concluso di revisione di pianta organica del Comune in questione è in corso di adozione;

visto il verbale della Conferenza dei Servizi del 10/11/2015 per la revisione di pianta organica delle farmacie del Comune di Carapelle, in cui erano presenti la Regione, Sindaco, l'Ordine dei Farmacisti della provincia di Foggia e la ASL di Foggia, in cui è stato confermato l'attuale numero delle farmacie, ma non la delimitazione tra le due sedi poiché vi è un giudizio pendente al Presidente della Repubblica tra la Regione e il Comune. La D.G.R. di recepimento del

procedimento concluso di revisione di pianta organica del Comune in questione è in corso di adozione;

visto il verbale della Conferenza dei Servizi del 13/11/2015 per la revisione di pianta organica delle farmacie del Comune di Acquarica del Capo - presenti la Regione, il Sindaco, l'Ordine dei Farmacisti della provincia di Lecce e la ASL di Lecce - in cui il Sindaco ha richiesto la soppressione della seconda sede stante il calo demografico della popolazione che ha fatto venir meno il quorum facoltativo previsto dalla L. 27/2012 per l'istituzione della sede, nonché in considerazione del procedimento amministrativo già avviato di fusione dei Comuni di Acquarica del Capo e di Presicce; la Regione ha preso atto della posizione del Sindaco ma ha richiamato le uniche cause previste dalla legge speciale del bando che consentono la modifica del numero o della localizzazione delle sedi, ovvero a seguito di recepimento di sentenze Tar o Consiglio di Stato. La D.G.R. di recepimento del procedimento concluso di revisione di pianta organica del Comune in questione è in corso di adozione;

considerato che con Determina Dirigenziale del Servizio P.A.T.P. n. 115 del 01/04/2015 pubblicata sul B.U.R.P. n. 54 del 16/04/2015 è stata approvata la graduatoria definitiva dei candidati idonei all'assegnazione di cui alla Determina Dirigenziale del Servizio P.A.T.P. n. 39/2013;

considerato che a seguito delle verifiche sulle autocertificazioni relative alle candidature, effettuate dal Servizio Competente, con Determina Dirigenziale del Servizio P.A.T.P. n. 346 del 06/10/2015, pubblicata sul B.U.R.P. n. 134 del 15/10/2015 e sul Portale del Ministero della salute dedicato al Concorso Straordinario, è stata pubblicata la rettifica della graduatoria definitiva relativamente a tre candidature;

considerato che avverso la graduatoria di cui alla Determina Dirigenziale del Servizio P.A.T.P. n. 115 del 01/04/2015 sono stati presentati n. 4 ricorsi (TAR Bari n. 141/2015, n. 758/2015, n. 855/2015, n. 916/2015, di cui n. 3 con richiesta di sospensiva) e che nell'udienza del 29/07/2015 il TAR Bari non ha ritenuto di dover accogliere la sospensiva dell'atto e, pertanto, la graduatoria è valida a tutti gli effetti;

rilevato, in particolare, che nell'art. 1 del bando di concorso è stato precisato che il numero delle sedi e le indicazioni delle zone, così come elencate nell'allegato B del Bando, avrebbero potuto subire variazioni solo ed esclusivamente per effetto di provvedimenti giurisdizionali relativi agli atti comunali e regionali istitutivi delle sedi farmaceutiche e che il numero e le indicazioni delle zone da assegnare saranno quelli definiti al momento dell'interpello;

considerato che, ad oggi, n. 31 sedi farmaceutiche delle complessive n. 188 individuate con D.G.R. 1261/2012 e s.m.i., sono ancora *sub judice*, ma non vi sono richieste di sospensive accolte dall'Organo Giudicante;

vista la validità biennale della graduatoria prevista dalla legge n. 27/2012 art. 11, che decorre per la Regione Puglia dalla pubblicazione della graduatoria stessa sul B.U.R.P. n. 134 del 15/10/2015;

tenuto conto della necessità di procedere tempestivamente ad incrementare l'assistenza farmaceutica su tutto il territorio regionale come previsto dalla L. 27/2012 e, nello stesso tempo, di tutelare la legittima aspettativa dei candidati risultati vincitori ad ottenere in assegnazione una delle sedi messe a concorso;

rilevato parimenti che, in ragione della complessità e particolarità della situazione determinatasi a seguito dei numerosi contenziosi, il Servizio Politiche del Farmaco e dell'Emergenza/Urgenza ha relazionato sul procedimento in essere al Capo di Gabinetto con le note prot. AOO/152/12307 del 30/09/2015 e AOO/152/12538 del 07/10/2015;

che il Direttore del Dipartimento Promozione della Salute, del Benessere Sociale e dello Sport per Tutti, a seguito delle relazioni del Servizio Politiche del Farmaco e dell'Emergenza/Urgenza, ha richiesto con nota prot. AOO_005/453 del 13/11/2015 all'Avvocatura Regionale di esprimere un parere *pro veritate* in merito alla soluzione amministrativa più opportuna relativamente alle sedi da assegnare in fase di interpello;

visto il parere espresso dell'Avvocatura in data 23/11/2015, in cui si raffrontano le due scelte legittimamente possibili e operabili dall'Amministrazione regionale - ovvero tra l'assegnazione delle n. 188 sedi farmaceutiche ivi comprese quelle *sub judice* e l'assegnazione delle sedi farmaceutiche con stralcio di quelle *sub judice* evidenziandone ricadute ed effetti, anche in termini di rischio di eventuali contenziosi;

vista la nota regionale prot. AOO/152/457 del 12/01/2015, inviata tramite pec a tutti i candidati partecipanti al concorso straordinario, in ottemperanza a quanto disposto dal Consiglio di Stato (ordinanze n. 3943-3944-4032/2014) e dal Tar Bari - Sezione Seconda (ordinanza n. 759/2014), in cui si è data informativa in merito ai ricorsi pendenti (sia nello specifico ma anche a livello generale) che avrebbero potuto comportare la diminuzione delle sedi o una diversa localizzazione delle stesse, informando altresì i candidati che l'Amministrazione avrebbe potuto discrezionalmente assegnare con riserva le sedi *sub judice* o sospenderne l'assegnazione, proprio in virtù di quanto enunciato all'art. 1 del bando di concorso straordinario;

tenuto conto che l'esercizio della discrezionalità amministrativa comporta la necessità di scelta, tra comportamenti tutti ugualmente legittimi, quello più idoneo al raggiungimento dell'interesse pubblico primario, attraverso una preventiva valutazione e comparazione dei contrapposti interessi in campo;

considerato che nella fattispecie interesse pubblico primario appare essere quello di incrementare l'assistenza farmaceutica su tutto il territorio regionale attraverso un procedimento amministrativo di assegnazione delle sedi connotato da elementi di certezza in merito alla scelta operata;

valutato che, allo stato degli atti, esistono numerose pronunce in doppio grado di giudizio che vedono l'Amministrazione resistente vittoriosa sia per quanto riguarda l'istituzione delle sedi che la localizzazione delle stesse;

valutato che è interesse preminente della Regione provvedere all'assegnazione delle sedi farmaceutiche, non potendosi attendere l'esito di tutti i giudizi pendenti i cui tempi di conclusione appaiono difficilmente prevedibili;

tenuto conto della necessità per la Regione di operare una scelta discrezionale, che tenga conto nella decisione delle sedi da assegnare al primo interpello, dell'interesse primario a potenziare l'assistenza farmaceutica sul territorio attraverso la copertura di sedi di nuova istituzione;

valutato che dal raffronto operato tra le opzioni legittime e possibili, ovvero tra l'assegnazione al primo interpello di n. 188 sedi o di n. 157 sedi, emergono rischi sostanzialmente analoghi per l'Amministrazione (non mutano);

visto l'art. 10 del bando di concorso che così recita: *"...Il Servizio P.A.T.P., interpella i candidati vincitori, i quali entro il quinto giorno successivo a quello in cui hanno ricevuto l'interpello devono indicare, a pena di esclusione dalla graduatoria, in ordine di preferenza, un numero di sedi messe a concorso pari al numero della propria posizione in graduatoria"*;

considerato che l'opzione di assegnare al primo interpello n. 188 sedi (comprese quelle *sub judice*), consentirebbe ai candidati vincitori una scelta ampia, libera e informata, essendo tutti a conoscenza – come già evidenziato – dell'ipotesi che le sedi *sub judice* potrebbero diminuire o essere diversamente localizzate;

vista la nota di indirizzo del Direttore del Dipartimento Promozione della Salute, del Benessere Sociale e dello Sport per Tutti, prot. AOO/152/14550 del 04/12/2015, indirizzata al Responsabile della Sezione PATP, con la quale testualmente si dispone *"Valutate tutte le problematiche sinora emerse in relazioni alle sedi sub judice, dato atto del parere reso dall'Avvocatura Regionale, si ritiene di poter procedere all'assegnazione delle n. 188 sedi farmaceutiche di cui alla DGR n. 1261/2012 e s.m.i., al fine di garantire la più ampia partecipazione possibile ai candidati vincitori del concorso straordinario anche in virtù dei principi ispiratori del Decreto Legge n. 1/2012 "Disposizioni urgenti per la concorrenza, lo sviluppo delle infrastrutture e la competitività" (conv. in L. 27/2012)"*;

ritenuto di dover dare conclusione certa al disposto della legge n. 27/2012 art. 11 *"Potenziamento del servizio di distribuzione farmaceutica, accesso alla titolarità delle farmacie, modifica alla disciplina della somministrazione dei farmaci e altre disposizioni in materia sanitaria"*, assegnando le n. 188 sedi farmaceutiche;

ritenuto, altresì, di dover procedere alla fase dell'interpello tramite la procedura telematica del portale ministeriale e alla successiva assegnazione delle sedi farmaceutiche agli aventi diritto in graduatoria, aggiornando l'elenco delle sedi relativamente alle variazioni deliberate e ai giudizi pendenti sul portale

ministeriale, al fine di consentire ai candidati vincitori di compiere la scelta nell'espressione delle preferenze;


si propone di approvare l'elenco delle n. 188 sedi farmaceutiche da assegnare ai candidati vincitori utilmente collocati in graduatoria, di cui all'allegato A parte integrante e sostanziale del presente atto;

al fine di assicurare massima celerità al procedimento amministrativo *de quo*, si propone di delegare il Dirigente della Sezione PATP alla adozione degli atti di assegnazione e revoca delle sedi farmaceutiche relativamente al concorso straordinario di cui alla legge n. 27/2012 art. 11;


"COPERTURA FINANZIARIA AI SENSI DELLA L.R. 28/01 E S.M.E.I."

La presente deliberazione non comporta implicazioni di natura finanziaria sia in entrata che di spesa e dalla stessa non deriva alcun onere a carico del bilancio regionale.

Il provvedimento del quale si propone l'adozione rientra tra quelli di competenza della Giunta regionale ai sensi dell'art.4, comma 4, lett. "a) e d)" della Legge regionale n.7/1997.

Il V Presidente relatore, sulla base delle risultanze istruttorie come innanzi illustrate, propone alla Giunta l'adozione del conseguente atto finale: 

LA GIUNTA

udita la relazione e la conseguente proposta del V Presidente ~~proponente~~; 
viste le dichiarazioni poste in calce al presente provvedimento dal Dirigente del Servizio, dalla Dirigente del Sezione e dal Direttore di Dipartimento;
a voti unanimi espressi nei termini di legge:

DELIBERA

di approvare l'elenco delle n. 188 sedi farmaceutiche istituite ai sensi della legge n. 27/2012 art. 11, di cui all'Allegato A parte integrante e sostanziale del presente atto, per il primo interpello;

di disporre che l'elenco aggiornato delle sedi farmaceutiche sia pubblicato sul portale ministeriale, a cura della Sezione PATP;

di delegare il Dirigente della Sezione PATP all'adozione degli atti di assegnazione e revoca relativi alle sedi farmaceutiche di cui al concorso straordinario legge n. 27/2012 art. 11;

di dichiarare che il presente provvedimento è immediatamente esecutivo;

di disporre la pubblicazione del presente atto sul B.U.R.P.

Il Segretario della Giunta
dott. BERNARDO NOTARANGELO

Il Presidente
dott. ANTONIO NONZIANTE

I sottoscritti attestano che il procedimento istruttorio loro affidato, è stato espletato nel rispetto della normativa regionale, nazionale e comunitaria e che il presente schema di provvedimento, predisposto dalla Sezione PATP ai fini dell'adozione dell'atto finale da parte della Giunta Regionale, è conforme alle risultanze istruttorie.

Il Dirigente del Servizio (Mariangela Lomastro)

Il Dirigente della Sezione (Giovanna Labate)

Il Direttore del Dipartimento Promozione della Salute, del Benessere Sociale e dello Sport per tutti

(Giovanni Gorgoni)

Il Presidente

(Michele Emiliano)

Il Presente provvedimento è esecutivo

Il Segretario della Giunta
dott. BERNARDO NOTARANGELO

IL PRESENTE ALLEGATO SI COMPONE COMPLESSIVAMENTE
DI N. 19 (DICIANNOVE) PAGINE COMPRESA LA PRESENTE
COME NEL DETTAGLIO SPECIFICATO:

ALLEGATO A: TOTALE PAGINE 18 (DICIOOTTO)



Dirigente della Sezione
Dr.ssa Giovanna Labate

ALLEGATO A - ELENCO SEDI FARMACEUTICHE PRIMO INTERPELLO CONCORSO STRAORDINARIO L. 27/2012


Codice Istat Provincia	Descrizione e Provincia	Codice Istat Comune	Descrizione Comune	N. progressivo all'interno del comune della sede farmaceutica	Descrizione della sede farmaceutica	Tipo sede	Criterio topografico della sede farmaceutica	Prevista indennita' di avviamento
72	BARI	72001	ACQUAVIVA DELLE FONTI	6	Zona nord est delimitata tra gli assi stradali di via Bovio, via Macchiavelli, via La Pira, via Tateo, via Repubblica, strada vicinale S. Pietro.	Di nuova istituzione	NO	NO
72	BARI	72002	ADELFA	5	Zona ovest delimitata da via Gen. Scattaglia, via Bari, via Fratelli Bandiera, via della Concordia, via Monte Grappa, via Rizzo, via Baracca, via Cassano.	Di nuova istituzione	NO	NO
72	BARI	72003	ALBEROBELLO	3	Frazione di Coreggia zona centrale compresa tra via Turi, via Serenissima in Puglia, via Pastore e strade adiacenti.	Di nuova istituzione	NO	NO
72	BARI	72004	ALTAMURA	18	SEDE SUB JUDICE SU LOCALIZZAZIONE (Tar Bari R.G. 1513/2012). Zona delimitata da via Colletta, via Augusta, via Brescia, via Monti fino all'agro.	Di nuova istituzione	NO	NO
72	BARI	72004	ALTAMURA	19	Zona delimitata da via Cassano, via Borsellino, via Santeramo (SS171).	Di nuova istituzione	NO	NO
72	BARI	72004	ALTAMURA	20	SEDE SUB JUDICE SU ISTITUZIONE E LOCALIZZAZIONE (CDS R.G. 1575/2014). Zona delimitata da via Santeramo (dall'incrocio con via Borsellino), via Manfredonia, via Vasto, via Cassano, via Imola, via Marecchia, via Ofanto direzione via Bari, via Mure Megalitiche, via Borsellino fino a via Santeramo.	Di nuova istituzione	NO	NO
72	BARI	72004	ALTAMURA	21	SEDE SUB JUDICE ISTITUZIONE E LOCALIZZAZIONE (CDS R.G. 1575/2014). Zona delimitata da SP378, via S. Pio, via Gravina, via Bencivenga, via Del Fragno, via del Noce, tratto via del Perrazzo, via Graviscella fino all'incrocio con SS96, SS96 fino ai confini comunali.	Di nuova istituzione	NO	NO
72	BARI	72006	BARI	97	Area del quartiere San Pio (Enzitetto).	Di nuova istituzione	NO	NO
72	BARI	72010	BITETTO	3	Zona delimitata dall'agro a via Vittorio Veneto, via Extramurale Lucatorto, via Costa, via Castore fino all'agro.	Di nuova istituzione	NO	NO
72	BARI	72010	BITETTO	4	Zona delimitata dall'agro fino a via Beato Giacomo, via Derobertis, corso Garibaldi, via Zernone, via Troccoli, via Marconi fino all'agro	Di nuova istituzione	NO	NO
72	BARI	72011	BITONTO	15	Zona delimitata da via Amm. Vacca, via Antica della Chinise, via Michelangelo, via Imperatore Antonino, via Palombaio.	Di nuova istituzione	NO	NO
72	BARI	72011	BITONTO	16	Zona delimitata da via Amm. Vacca, via Fornelli, via L.D'Angio' sino angolo via Isonzo, prolungamento via Isonzo su via Pannone, via Lazzati, via Torre D'Agera.	Di nuova istituzione	NO	NO
72	BARI	72011	BITONTO	17	Zona delimitata da via Berlinguer, via Vecchia Cappuccini, via Valentino, via Garofano, via Tempesta, via Moschetta, via Speranza, via Amendolagine.	Di nuova istituzione	NO	NO



ALLEGATO A - ELENCO SEDI FARMACEUTICHE PRIMO INTERPELLO CONCORSO STRAORDINARIO L. 27/2012

Codice Istat Provincia	Descrizione e Provincia	Codice Istat Comune	Descrizione Comune	N. progressivo all'interno del comune della sede farmaceutica	Descrizione della sede farmaceutica	Tipo sede	Criterio topografico della sede farmaceutica	Prevista Indennita' di avviamento
72	BARI	72012	BITRITTO	3	Zona delimitata da SS 271 per Bari, via Pietragallo fino all'incrocio con via Oberdan (direzione est), via Svevo, via Palombella, viale Paolo VI, via per Loseto fino all'agro.	Di nuova istituzione	NO	NO
72	BARI	72014	CAPURSO	5	Zona Superga e S. Pietro delimitata a sud dalla linea ferroviaria sud-est.	Di nuova istituzione	NO	NO
72	BARI	72015	CASAMASSIMA	5	Zona delimitata da via Noicattaro, via Pirandello, via Cellamare, via Falcone e Borsellino, via Fratelli Rosselli, via Brindisi, via Pesce fino a via Quasimodo, prosecuzione su via vecchia Adelfia.	Di nuova istituzione	NO	NO
72	BARI	72015	CASAMASSIMA	6	Zona delimitata a sud est da Starta, via La Penna, via Sicilia, confluenza con via Adige, via Bixio, SS172.	Di nuova istituzione	NO	NO
72	BARI	72016	CASSANO DELLE MURGE	3	Zona delimitata da via Costone di Bruno, via Santeramo, via Cap. Pellerano, via S. Antonio Abate, via trieste, via S.M. Fatiguso, via Fiume, via G. Di Vagno, via Acquaviva.	Di nuova istituzione	NO	NO
72	BARI	72016	CASSANO DELLE MURGE	4	Zona delimitata da confine comunale con la Foresta di Mercadante, via Altamura (via per Mercadante), via Deledda, strada Panoramica, via Altamura Vecchia fino alla S.P. 236 per Santeramo.	Di nuova istituzione	NO	NO
72	BARI	72017	CASTELLANA GROTTE	6	Zona sud delimitata da via Tasso, tratto via Poerio, via Brennero, via Alighieri, prolungamento via Serritella, prosecuzione strada comunale Spirito Santo.	Di nuova istituzione	NO	NO
72	BARI	72018	CELLAMARE	2	Zona delimitata dalle strade via Casamassima, via Dei Mille, via Pola, via De Gasperi, via Marconi, via Turati, via Gorizia, corso Roma sino al confine col territorio di Capurso.	Di nuova istituzione	NO	NO
72	BARI	72019	CONVERSANO	7	Zona ricompresa tra le vie provinciale Conversano-Putignano, via Luigi Capuana, breve tratto di via Lorenzo il Magnifico, viabilità interna di lottizzazione a confine con Chiesa Maris Stella, breve tratto via Semeria, via Ricasoli, via Togliatti, via Marco Polo, breve tratto di piazza Cimarrusti, via Campo Sportivo, strada provinciale Conversano-Turi.	Di nuova istituzione	NO	NO
72	BARI	72019	CONVERSANO	8	Zona ovest delimitata da strada vicolo Alboreto, nuova strada di P.R.G., via Lenti, via Bersagliere Domenico Rotolo, via Milano, via Vernaleone, contrada Bari (direzione Rutigliano).	Di nuova istituzione	NO	NO
72	BARI	72020	CORATO	12	Zona delimitata da via Sant'Elia, via Mattei, via Castel del Monte, via G. Gozzi, via Mazzoli, via Venitucci, via De Nicola, via Coppi fino al confine comunale.	Di nuova istituzione	NO	NO

3



ALLEGATO A - ELENCO SEDI FARMACEUTICHE PRIMO INTERPELLO CONCORSO STRAORDINARIO L. 27/2012

Codice Istat Provincia	Descrizione e Provincia	Codice Istat Comune	Descrizione Comune	N. progressivo all'interno del comune della sede farmaceutica	Descrizione della sede farmaceutica	Tipo sede	Criterio topografico della sede farmaceutica	Prevista indennita' di avviamento
72	BARI	72020	CORATO	13	Zona delimitata da via Santa Lucia, via Nazionale, via Friuli, via Pietro Micca, via Carrellario da Napoli, via Lippi, via Gigante, via Grossi, prolungamento ideale di via Grossi fino a via Vecchia Barletta, via Vecchia Barletta fino al confine comunale.	Di nuova istituzione	NO	NO
72	BARI	72020	CORATO	14	Zona Oasi compresa tra via San Magno e via Castel del Monte fino al confine comunale.	Di nuova istituzione	NO	NO
72	BARI	72020	CORATO	15	Zona delimitata da via Francavilla, via Ricci, via Belvedere, viale Arno, via Gravina, via Prenestina, via Casilina fino al confine comunale.	Di nuova istituzione	NO	NO
72	BARI	72021	GIOIA DEL COLLE	8	Zona est delimitata da via Della Chiusa, via Garofalo, via Dogali, via Chiaia, via Cairoli fino all'Ospedale Civile (incluso), prolungamento fino a via Taranto.	Di nuova istituzione	NO	NO
72	BARI	72021	GIOIA DEL COLLE	9	SEDE SUB JUDICE SU ISTITUZIONE (Tar Bari R.G. ND). Zona ovest delimitata dall'incrocio tra SP82 e via Toscanini, via Toscanini, via Della Pace, via D'Annunzio, trav. D'Annunzio, via Cotugno, via Dante Alighieri, via Santeramo via Cassano, SP Altamura-Gioia del Colle fino all'incrocio con SP106.	Di nuova istituzione	NO	NO
72	BARI	72022	GIOVINAZZO	6	Zona est (direzione Bari) delimitata da L.mare Esercito Italiano dall'incrocio con via Palestro, via Palestro, via Settembrini, via Bisanzio Lupis proseguendo per via Nino Bixio, via Toselli incrocio con via Sten. Magrone sino all'asse Ferroviario.	Di nuova istituzione	NO	NO
72	BARI	72023	GRAVINA IN PUGLIA	12	Zona delimitata da via Indipendenza, via D'Annunzio, via Bruno, via Fratelli Bandiera fino a ricongiungersi a via Indipendenza.	Di nuova istituzione	NO	NO
72	BARI	72023	GRAVINA IN PUGLIA	13	Zona est delimitata da SS96, via Camposanto, via Loreto, via De Gasperi, via Novella, via Marsala, via Orti, via Solferino, via Quarto fino al Parco Archeologico.	Di nuova istituzione	NO	NO
72	BARI	72024	GRUMO APPULA	4	Zona PIP Artigianale Grumo, zona turistica Mellitto, PIP Industriale Mellitto, lottizzazioni Quadrifoglio e Sant'Antonio, comprensorio abitativo-turistico-produttivo.	Di nuova istituzione	NO	NO
72	BARI	72027	MODUGNO	10	Zona est delimitata da SP1, via Roma, viale Della Repubblica, via Dieci Marzo, SP110.	Di nuova istituzione	NO	NO
72	BARI	72027	MODUGNO	11	Zona nord quartiere Santa Cecilia dal confine comunale a via Ancona, ricongiungimento con via Puglie, proiezione linea immaginaria su via Lombardia e fino al confine comunale.	Di nuova istituzione	NO	NO
72	BARI	72027	MODUGNO	12	Zona sud delimitata da SP Grumo Bari, via Battisti, prolungamento ideale su via Ravenna, via Tagliamento, via Bitritto, SP92.	Di nuova istituzione	NO	NO




4

ALLEGATO A - ELENCO SEDI FARMACEUTICHE PRIMO INTERPELLO CONCORSO STRAORDINARIO L. 27/2012


Codice Istat Provincia	Descrizione e Provincia	Codice Istat Comune	Descrizione Comune	N. progressivo all'interno del comune della sede farmaceutica	Descrizione della sede farmaceutica	Tipo sede	Criterio topografico della sede farmaceutica	Prevista indennita' di avviamento
72	BARI	72028	MOLA DI BARI	8	Zona delimitata dalla ferrovia Bari-Lecce e dalla strada SS16 Bari (svincolo zona PIP) - Brindisi (svincolo tratto SS16 dismesso).	Di nuova istituzione	NO	NO
72	BARI	72029	MOLFETTA	18	Zona Lama Martina delimitata da nord SS16, a sud dall'autostrada A14, a ovest dalla SP Molfetta Terlizzi a est con via Cascione e prolungamento strada vicinale Mino fino all'A14.	Di nuova istituzione	NO	NO
72	BARI	72030	MONOPOLI	13	Zona nord-Baione (via A. Mantegna, via Arenazza, via Baione, via Campione, via C. Ferrari, via Chianchizza, via Don Minzoni, via F.A. Glianes, via Consoli, via Salvemini, via G. Matteotti, via G. Di Vagno, via L. Sturzo, via M. Luther King, via P. Lorenzetti, via S. Margherita).	Di nuova istituzione	NO	NO
72	BARI	72030	MONOPOLI	14	Zona denominata Conchia delimitata da via Conchia, viale A. Moro fino all'incrocio con S.P. 113 per Alberobello.	Di nuova istituzione	NO	NO
72	BARI	72030	MONOPOLI	15	Contrada Cozzana (sede rurale) comprende le seguenti frazioni: Barcato, Bellocchio, Caramanna, Cozzana, Cristo Cozzana, Cristo Re, Due Torri, Laghezza, Lama di Macina, Padresergio, Passarello, Piangevino, San Bartolomeo, San Gerardo, S. Oceano, San Vincenzo, Samato, Sicarico e Virbo.	Di nuova istituzione	NO	NO
72	BARI	72031	NOCI	6	SEDE SUB JUDICE SU LOCALIZZAZIONE (CDS R.G. 6341/2015). Zona delimitata da strada vicinale Foncio fino a via Principe Umberto, via San Domenico, via Rimembranza, via Pascoli, via Firenze, via Croce, via Vasconi fino all'agro.	Di nuova istituzione	NO	NO
72	BARI	72032	NOICATTARO	7	SEDE SUB JUDICE SU ISTITUZIONE E LOCALIZZAZIONE (1) CDS R.G. 5487/2014. 2) CDS R.G. 5488/2014). Zona ovest delimitata da via Volta, via Marconi, via Incoronata, via Petrarca, via Di Vagno, via Primo Maggio fino all'agro.	Di nuova istituzione	NO	NO
72	BARI	72032	NOICATTARO	8	SEDE SUB JUDICE SU ISTITUZIONE E LOCALIZZAZIONE (1) CDS R.G. 5487/2014. 2) CDS R.G. 5488/2014). Zona ovest delimitata da via Volta, via Marconi, via Incoronata, via Battisti fino all'incrocio con via Cadorna, via Cadorna fino all'agro.	Di nuova istituzione	NO	NO
72	BARI	72033	PALO DEL COLLE	6	Zona ovest delimitata da via Caputi, via Oberdan, via De Gasperi, via Carlucci fino all'incrocio con via Vitangelo, via Vitangelo fino all'agro.	Di nuova istituzione	NO	NO
72	BARI	72033	PALO DEL COLLE	7	Zona Torre Balenzano fino al confine col centro abitato delimitato da via Piemonte con prolungamenti fino a via Toritto, via della Resistenza fino all'agro ed a sud-ovest dalla linea di mezzeria di via Basilicata con contrada Auricarro.	Di nuova istituzione	NO	NO

5



ALLEGATO A - ELENCO SEDI FARMACEUTICHE PRIMO INTERPELLO CONCORSO STRAORDINARIO L. 27/2012

Codice Istat Provincia	Descrizione e Provincia	Codice Istat Comune	Descrizione Comune	N. progressivo all'interno del comune della sede farmaceutica	Descrizione della sede farmaceutica	Tipo sede	Criterio topografico della sede farmaceutica	Prevista indennita' di avviamento
72	BARI	72035	POLIGNANO A MARE	5	Frazione San Vito, zona delimitata dal Mare Adriatico e dalla SS 16 Adriatica, compresa tra il tratto ideale di congiunzione che, intersecando ad angolo retto la punta estrema del molo verso Polignano a Mare del costruendo porto turistico, raggiunge la SS 16 Adriatica, e dalla linea ideale di congiunzione che dal Mare Adriatico, attraversando via San Vito, prosegue lungo l'asse della strada in angolo con l'abazia San Vito fino ad incontrare la SS 16 Adriatica.	Di nuova istituzione	NO	NO
72	BARI	72036	PUTIGNANO	8	SEDE SUB JUDICE SU LOCALIZZAZIONE (Tar Bari R.G. 1267/2014). Zona sud delimitata da est dall'agro fino a via Laterza, via Brenta angolo via Piave, via Piave, via Di Vagno, via Tateo, via Piccirilli, via Noci fino all'agro.	Di nuova istituzione	NO	NO
72	BARI	72037	RUTIGLIANO	5	Zona sud delimitata da via Persia, via Elsa, via D'Azeglio, via Montevergine, via De Gasperi, via Le More, via Michelangelo, via Tasso, via Ciccopinto fino ad SC di Putignano.	Di nuova istituzione	NO	NO
72	BARI	72038	RUVO DI PUGLIA	7	Zona nord ovest delimitata dall'agro fino a via Oberdan, via Minzoni, via Marconi, via Giordano, via Vito Ippedico, via Caprera fino all'agro.	Di nuova istituzione	NO	NO
72	BARI	72038	RUVO DI PUGLIA	8	Zona sud est delimitata da SP Corato Terlizzi, via Moro, via De Deo, via Da Vinci, via Madonna delle Grazie fino all'agro.	Di nuova istituzione	NO	NO
72	BARI	72041	SANTERAMO IN COLLE	8	Zona sud delimitata da SC108, via Magna Grecia, via Matera, via Omero, via Socrate, via Sette, via Frank, via Grandi, via Pirandello, via Laterza, via Adriatico fino all'agro.	Di nuova istituzione	NO	NO
72	BARI	72043	TERLIZZI	8	Zona sud delimitata da strada vicinale Pozzo Rosso, via Barile, via Pisciniello, via Carelli, via De Amicis, via Giotto, via Raffaello, largo Lloy, via Mazzini, estramurale Flavio Gioia, via Tripoli, via De Gasperi, prolungamento fino a via Cortili fino all'agro.	Di nuova istituzione	NO	NO
72	BARI	72044	TORITTO	3	Zona sud delimitata da SS96, via Quasano, via Marco Polo, tratto via Mazzarella, vico I Mazzarella, via Piccinni, tratto via Pugliese, via Mentana, via I Maggio fino all'agro.	Di nuova istituzione	NO	NO
72	BARI	72046	TRIGGIANO	8	Zona nord ovest delimitata da via Vecchia di Bari, via Carlo Alberto, via Milillo, via Duca degli Abruzzi, via Verri, prolungamento immaginario direzione via Dattoli fino alla SS100.	Di nuova istituzione	NO	NO
72	BARI	72047	TURI	3	Zona sud centro abitato delimitato dalle vie per Putignano e Sammichele di Bari	Di nuova istituzione	NO	NO
72	BARI	72047	TURI	4	Zona nord abitato delimitato dalle vie per Conversano e Mola.	Di nuova istituzione	NO	NO



ALLEGATO A - ELENCO SEDI FARMACEUTICHE PRIMO INTERPELLO CONCORSO STRAORDINARIO L. 27/2012

Codice Istat Provincia	Descrizione e Provincia	Codice Istat Comune	Descrizione Comune	N. progressivo all'interno del comune della sede farmaceutica	Descrizione della sede farmaceutica	Tipo sede	Criterio topografico della sede farmaceutica	Prevista indennita' di avviamento
72	BARI	72048	VALENZANO	5	Zona est delimitata da SP74, via Capurso, via Mazzini, largo Marconi, via Brunelleschi, via per Casamassima fino all'agro.	Di nuova istituzione	NO	NO
72	BARI	72048	VALENZANO	6	SEDE SUB JUDICE SU ISTITUZIONE E LOCALIZZAZIONE (1) CDS R.G. 8141/2014. 2) Tar Bari R.G. 92/2015). Zona delimitata da corso Moro, via De Gasperi, via Fioretti, SP Valenzano Montrone.	Di nuova istituzione	NO	NO
110	BARLETTA-ANDRIA-TRANI	110001	ANDRIA	24	Zona delimitata da SP124, piazza S. Pio, via Santa Maria dei Miracoli, via Vetta d'Italia, via Lago di Lesina, prolungamento ideale su via Cartesio, via Lancisi, via Golgi, via Maiorana, via Morgagni, via Malpighi (esclusa) fino all'agro	Di nuova istituzione	NO	NO
110	BARLETTA-ANDRIA-TRANI	110001	ANDRIA	25	Zona delimitata da via vecchia Barletta, via Tertulliano, via Barletta SS170.	Di nuova istituzione	NO	NO
110	BARLETTA-ANDRIA-TRANI	110001	ANDRIA	26	Zona delimitata da via Barletta SS170 (esclusa), corso Europa Unita, corso Italia, via Ospedaletto (esclusa), via Plauto, prolungamento ideale su via Gellio, via Gellio fino al rondo', ricongiungimento via a via Barletta SS170 (esclusa) comprendendo contrada Barba d'Angelo.	Di nuova istituzione	NO	NO
110	BARLETTA-ANDRIA-TRANI	110001	ANDRIA	27	Zona delimitata da strada vicinale Volpe (esclusa), via Catullo (esclusa), via Pericle, via Stazio, viale Virgilio, via Preti, dall'incrocio tra via Ospedaletto e corso Europa Unita, via Ospedaletto, via Plauto (esclusa), via Calpurnio, via Gellio, prolungamento fino al rondo' (escluso), fino all'agro.	Di nuova istituzione	NO	NO
110	BARLETTA-ANDRIA-TRANI	110001	ANDRIA	28	Zona delimitata da tangenziale Andria-Barletta, SP13 lato destro direzione centro, via Varsavia, prolungamento ideale su via S. Croce, via Massari, via Bisceglie tangenziale direzione SP13, SP13 fino all'agro.	Di nuova istituzione	NO	NO
110	BARLETTA-ANDRIA-TRANI	110001	ANDRIA	29	Zona delimitata da via Corato (esclusa), tratto via Togliatti (esclusa), via Galvani (esclusa), via Fermi, via Fleming (esclusa), via Togliatti, via Sgarantiello fino all'agro.	Di nuova istituzione	NO	NO
110	BARLETTA-ANDRIA-TRANI	110001	ANDRIA	30	Zona delimitata da contrada S. Maria dei Miracoli, contrada Zagaria, contrada Torre de Simone, via Lagnone Santacroce, via Polignano a Mare, viale dei Comuni di Puglia, via Conversano, via comunale Zagaria, contrada Nunziatella e ricongiunzione contrada S. Maria dei Miracoli.	Di nuova istituzione	NO	NO



ALLEGATO A - ELENCO SEDI FARMACEUTICHE PRIMO INTERPELLO CONCORSO STRAORDINARIO L. 27/2012

Codice Istat Provincia	Descrizione e Provincia	Codice Istat Comune	Descrizione Comune	N. progressivo all'interno del comune della sede farmaceutica	Descrizione della sede farmaceutica	Tipo sede	Criterio topografico della sede farmaceutica	Prevista indennita' di avviamento
110	BARLETTA-ANDRIA-TRANI	110002	BARLETTA	24	Zona delimitata dalla SS16 verso Barletta, via Foggia, via Regina Margherita angolo via Sette Frati fino a via Mons. Dimiccoli, tratto via Mons. Dimiccoli fino a via Sfregola, via Sfregola fino a via Prascina, tratto via Prascina fino a prolungamento di via Monzanbano, prolungamento di via Monzanbano fino alla litoranea di ponente, tratto della stessa fino a vicinale Salinelle, vicinale Salinelle fino ad aperta campagna costeggiando il mare.	Di nuova istituzione	NO	NO
110	BARLETTA-ANDRIA-TRANI	110002	BARLETTA	25	Zona delimitata dall'agro fino a via Degli Ulivi, fino all'incrocio con via Dei Salici, via Dei Salici fino a via Minervino, tratto della stessa fino ad incrociare via vecchia per Canosa per via Bellini e fino a via Donizetti, via Donizetti fino all'agro.	Di nuova istituzione	NO	NO
110	BARLETTA-ANDRIA-TRANI	110002	BARLETTA	26	Zona delimitata dall'agro fino a via Degli Ulivi, via Degli Ulivi fino a via Delle Quercie fino a vicinale Cavaliere, vicinale Cavaliere fino all'agro.	Di nuova istituzione	NO	NO
110	BARLETTA-ANDRIA-TRANI	110002	BARLETTA	27	Zona delimitata dall'agro fino alla vicinale Cavaliere, vicinale Cavaliere fino a via Ricci, via Ricci fino a via Da Vinci, via Da Vinci fino all'agro.	Di nuova istituzione	NO	NO
110	BARLETTA-ANDRIA-TRANI	110002	BARLETTA	28	Zona delimitata dall'agro verso via Da Vinci, via Da Vinci fino a via Quasimodo, via Quasimodo fino a via Di Bari, via Di Bari fino all'agro.	Di nuova istituzione	NO	NO
110	BARLETTA-ANDRIA-TRANI	110002	BARLETTA	29	Zona delimitata dall'agro fino a via Di Bari, via Di Bari fino a via Foscolo, via Foscolo fino a via Pascoli, via Pascoli fino a via Dante, via Dante fino a via Petrarca, via Petrarca fino a ferrovia Bari-Nord verso Andria e fino all'agro.	Di nuova istituzione	NO	NO
110	BARLETTA-ANDRIA-TRANI	110003	BISCEGLIE	14	Via Prussiano tratto compreso dall'intersezione con via Cala dell'Arciprete fino all'intersezione con Carrara San Francesco, Carrara San Francesco dall'intersezione con via Prussiano fino all'intersezione con via Verdi, via Giuliani (numeri pari) dall'intersezione con via Verdi a via Cala dell'Arciprete, via Cala dell'Arciprete.	Di nuova istituzione	NO	NO
110	BARLETTA-ANDRIA-TRANI	110003	BISCEGLIE	15	Via della Liberta' dall'intersezione con via Siciliani fino all'intersezione con via Di Molfetta, via di Molfetta, via Carrara Notar Vincenzo, via Bovio dall'intersezione con via Carrara Notar Vincenzo fino a viale Ponta Lama, viale Ponte Lama, Panorama U. Paternostro, via Siciliano.	Di nuova istituzione	NO	NO

∞



ALLEGATO A - ELENCO SEDI FARMACEUTICHE PRIMO INTERPELLO CONCORSO STRAORDINARIO L. 27/2012

Codice Istat Provincia	Descrizione e Provincia	Codice Istat Comune	Descrizione Comune	N. progressivo all'interno del comune della sede farmaceutica	Descrizione della sede farmaceutica	Tipo sede	Criterio topografico della sede farmaceutica	Prevista indennita' di avviamento
110	BARLETTA-ANDRIA-TRANI	110003	BISCEGLIE	16	Via Ruvo dall'intersezione con via della Comunita' Europea fino ad aperta campagna in prosecuzione al cavalcavia della SS 16, via della Comunita' Europea, Carrara Finizia dall'intersezione con via della Comunita' Europea fino all'intersezione con strada del carro, strada del carro dall'intersezione con via Macchione fino all'intersezione con via S.Andrea, via S.Andrea dall'intersezione con strada del carro fino ad aperta campagna.	Di nuova istituzione	NO	NO
110	BARLETTA-ANDRIA-TRANI	110004	CANOSA DI PUGLIA	9	SEDE SUB JUDICE SU ISTITUZIONE E LOCALIZZAZIONE (1) Tar Bari R.G. 1086/2012. 2) Tar Bari R.G. 1114/2012). Zona delimitata da via Falcone, via dei Platani, via Borsellino, via Cagliari, via Corsica, via Sassari, via Falcone, area nord est zona 167	Di nuova istituzione	NO	NO
110	BARLETTA-ANDRIA-TRANI	110005	MARGHERITA DI SAVOIA	4	Quartiere Isola Verde-Citta' Giardino, prolungamento verso zona sud est su viale Ofanto fino all'incrocio con via Canusium, via Canusium, via Nenni, via Fermi, via Canne direzione viale Ofanto.	Di nuova istituzione	NO	NO
110	BARLETTA-ANDRIA-TRANI	110009	TRANI	14	Zona delimitata da viale Russia, via delle Tufare, via Giachetti, via Ponte Romano, via Monte d'Alba, SS16 bis fino a ricongiungersi con viale Russia.	Di nuova istituzione	NO	NO
110	BARLETTA-ANDRIA-TRANI	110009	TRANI	15	Zona delimitata da via Papa Giovanni XXIII e via Barletta.	Di nuova istituzione	NO	NO
110	BARLETTA-ANDRIA-TRANI	110009	TRANI	16	Zona delimitata da via Duchessa d'Andria, via Primo Capirro, via Martiri di Palermo, via Alberolongo, via Puccini, via Sant'Annibale di Francia, via Superga, via Monte d'Alba, fino a ricongiungersi con via Duchessa d'Andria.	Di nuova istituzione	NO	NO
74	BRINDISI	74001	BRINDISI	25	Zona quartiere Paradiso-Minnuta delimitato dalle vie: via Torretta lato est fino all'incrocio con via Brandi lato sud est fino ad incrociare e percorrere la strada statale adriatica lato est, incrocia strada per Pittacchi lato sud est, strada per Minnuta lato est, linea ferroviaria Bari-Brindisi lato nord, fino all'incrocio con via Ariete lato est, prolungamento ideale fino al mare. Dall'altro lato via Torretta, strada per Contardo lato sud, incrocia via De Simone lato ovest, percorre quest'ultima con prolungamento ideale fino al mare.	Di nuova istituzione	NO	NO
74	BRINDISI	74001	BRINDISI	26	Zona nord est dell'aeroporto delimitata dal mare, via Idroscalo, via delle Intappiate, prosecuzione su via Materdomini, strada comunale Betlemme, prosecuzione ideale fino al mare.	Di nuova istituzione	NO	NO



ALLEGATO A - ELENCO SEDI FARMACEUTICHE PRIMO INTERPELLO CONCORSO STRAORDINARIO L. 27/2012

Codice Istat Provincia	Descrizione e Provincia	Codice Istat Comune	Descrizione Comune	N. progressivo all'interno del comune della sede farmaceutica	Descrizione della sede farmaceutica	Tipo sede	Criterio topografico della sede farmaceutica	Prevista indennita' di avviamento
74	BRINDISI	74001	BRINDISI	27	Zona quartiere S'Elia delimitato dalle vie dall'incrocio tra via Cellini con via Spadini, proseguimento con via Spadini lato nord ovest per poi procedere sulla destra su via Mantegna lato nord fino all'imbocco di via De Nittis lato ovest, lo percorre fino all'incrocio con via Tosi lato est, giunto fino all'incrocio con via Caduti di via Fani la percorre fino all'incrocio con via Appia, prosegue sulla statale 16 direzione nord fino all'incrocio con la strada del Cillarese, la prosegue fino all'incrocio con la strada per lo Spada, tratto SS7, via delle Ricamatrici fino al prolungamento ideale con strada per San Donaci, ricongiungimento col punto di partenza.	Di nuova istituzione	NO	NO
74	BRINDISI	74002	CAROVIGNO	5	Borgata di Serranova comprendente anche le contrade limitrofe Montestazzo-Canali, S. Nicola, Pizzofalcone, Computista.	Di nuova istituzione	NO	NO
74	BRINDISI	74003	CEGLIE MESSAPICA	6	Dall'agro via Pertini, via dell'Artigianato, via San Paolo della Croce, via Giustino Fortunato, via Palazzo Canonico, via S. Vito fino all'agro.	Di nuova istituzione	NO	NO
74	BRINDISI	74006	ERCHIE	3	Zona delimitata da strada comunale Terme di Filippo proseguendo per la strada vicinale Ferrari, continua via Raffaello fino a via Giotto, scende via Giotto fino all'intersezione di via Caravaggio, risale verso nord via Meucci, prosegue via Verdi e scende via Nazario Sauro	Di nuova istituzione	NO	NO
74	BRINDISI	74007	FASANO	11	Zona nord ovest comprendente le frazioni di Selva di Fasano, Laureto, Canale di Pirro, Cocolicchio. E' escluso il centro abitato di Fasano.	Di nuova istituzione	NO	NO
74	BRINDISI	74007	FASANO	12	Localita' Savelletri.	Di nuova istituzione	NO	NO
74	BRINDISI	74008	FRANCAVILLA FONTANA	10	SEDE SUB JUDICE SU ISTITUZIONE E LOCALIZZAZIONE (1) CDS R.G. 7978/2013. 2) Tar Lecce R.G. 2634/2014). Zona nord territorio compreso tra via Belgio, viale Italia, via M. T. di Calcutta, via Foscolo, via Falcone e Borsellino, via Alfieri, viale Spagna, via Belgio.	Di nuova istituzione	NO	NO
74	BRINDISI	74008	FRANCAVILLA FONTANA	11	SEDE SUB JUDICE SU ISTITUZIONE E LOCALIZZAZIONE (1) CDS R.G. 7978/2013. 2) Tar Lecce R.G. 2634/2014). Zona sud est territorio compreso tra via Oria, via di Maria, via Paolo VI, via Puglia, via Pascoli, via Oria.	Di nuova istituzione	NO	NO
74	BRINDISI	74009	LATIANO	5	Zona delimitata da via Piave, via Forleo, via Tasso, via Berlinguer, via Smargiasso fino all'agro	Di nuova istituzione	NO	NO


07



ALLEGATO A - ELENCO SEDI FARMACEUTICHE PRIMO INTERPELLO CONCORSO STRAORDINARIO L. 27/2012

Codice Istat Provincia	Descrizione e Provincia	Codice Istat Comune	Descrizione Comune	N. progressivo all'interno del comune della sede farmaceutica	Descrizione della sede farmaceutica	Tipo sede	Criterio topografico della sede farmaceutica	Prevista indennita' di avviamento
74	BRINDISI	74011	ORIA	5	Zona ovest delimitata da contrada Crocifisso, via Erodoto, via dei Cretesi, via Torneo dei Rioni, via Macchiavelli fino a incrocio con via Francavilla Fontana, prosecuzione su via Beneficio, piazza della Liberta', viale Ippocrate, piazza Ippocrate, via Visciglio, prosecuzione ideale su SP Cellino S. Marco fino all'agro.	Di nuova istituzione	NO	NO
74	BRINDISI	74012	OSTUNI	10	Localita' Villanova.	Di nuova istituzione	NO	NO
74	BRINDISI	74014	SAN MICHELE SALENTINO	2	Zona nord del centro urbano delimitata a sud da una linea ideale che parte dall'agro ad ovest e raggiunge via Sardelli, via Rossa, via Giusti, via Badoglio fino all'agro est, comprendente la zona PEEP.	Di nuova istituzione	NO	NO
74	BRINDISI	74015	SAN PANCRAZIO SALENTINO	3	Zona denominata S. Pancrazio Piccola, rispetto al contesto urbano e' a nord della linea ferrata Ferrovie Sud Est	Di nuova istituzione	NO	NO
74	BRINDISI	74017	SAN VITO DEI NORMANNI	6	Zona delimitata tra le vie Padre Bronte, via Flacco, via Ada Negri, via Latiano, via Pascoli, via D'Annunzio, via Milo, via N. Sauro, via Trieste, via Ragazzi del 99, via Turati, via Azzariti, via Verdi, via XXV Luglio, via Citta' di Fiume, via Piazza Pertini, viale Istria e Dalmazia.	Di nuova istituzione	NO	NO
74	BRINDISI	74018	TORCHIAROLO	2	Zona sud del centro abitato (vicinanza sede comunale) delimitata da via Kennedy, via Petarca, via Lomarchese, via Principessa Elena, via Principe di Napoli, via Cimitero.	Di nuova istituzione	NO	NO
74	BRINDISI	74019	TORRE SANTA SUSANNA	3	Zona nord tra la confluenza delle vie strada comunale Arene-Latiano-Pirandello	Di nuova istituzione	NO	NO
74	BRINDISI	74020	VILLA CASTELLI	3	Zona ovest del centro urbano delimitata ad est da una linea ideale che parte dall'agro fino a via IV Novembre, via Belvedere fino a localita' Monte Scotano verso nord.	Di nuova istituzione	NO	NO
71	FOGGIA	71004	APRICENA	4	Zona delimitata da via Moro fino all'incrocio con via Avola, via Avola fino all'incrocio con via D'Acquisto, via D'Acquisto e prosecuzione su via Melissa fino all'incrocio di via Pozzo Salso, via Pozzo Salso e via Nenni fino all'incrocio di via La Torre, prosecuzione via Nenni fino all'incrocio con via Bachelet, via Bachelet fino a via Della Costituzione Repubblicana, via Della Costituzione Repubblicana fino all'incrocio con via Venezia, via Venezia.	Di nuova istituzione	NO	NO
71	FOGGIA	71010	CARAPELLE	2	SEDE SUB JUDICE SU ISTITUZIONE E LOCALIZZAZIONE (1) Tar Bari R.G. 872/2015. 2) Affare n. 424/2014 Presidente ella Repubblica. 3) Tar Bari R.G. ND). Zona sud delimitata da SP Carapelle Orta Nova Stornarella, via Indipendenza, via Maestra, vico Sardegna fino all'agro.	Di nuova istituzione	NO	NO

W



ALLEGATO A - ELENCO SEDI FARMACEUTICHE PRIMO INTERPELLO CONCORSO STRAORDINARIO L. 27/2012

Codice Istat Provincia	Descrizione e Provincia	Codice Istat Comune	Descrizione Comune	N. progressivo all'interno del comune della sede farmaceutica	Descrizione della sede farmaceutica	Tipo sede	Criterio topografico della sede farmaceutica	Prevista indennita' di avviamento
71	FOGGIA	71020	CERIGNOLA	15	Zona sud delimitata da SC Scarafone, via Teano, viale di Levante, viale di Ponente, via Santuario Madonna di Ripalta fino all'agro.	Di nuova istituzione	NO	NO
71	FOGGIA	71020	CERIGNOLA	16	Zona sud ovest delimitata dall'agro fino a via Santuario Madonna di Ripalta, viale di Ponente, SP95 fino all'agro.	Di nuova istituzione	NO	NO
71	FOGGIA	71020	CERIGNOLA	17	Zona nord ovest delimitata dall'agro fino a via Napoli, via Foggia, via Salnitro, vico I Salnitro, via Padula fino SS16.	Di nuova istituzione	NO	NO
71	FOGGIA	71020	CERIGNOLA	18	SEDE SUB JUDICE SU ISTITUZIONE (Tar Bari R.G. 624/2014). Zona nord est delimitata dall'agro a via Tenuta il Quarto, via Trinitapoli, via Maria Santissima Ausiliatrice, via Di Vittorio, viale Sant'Antonio, via Masaniello, via Torino, via Asti, via Maria Santissima Ausiliatrice, via Corso Vecchio fino all'agro.	Di nuova istituzione	NO	NO
71	FOGGIA	71024	FOGGIA	43	Zona 167 comparto Biccari	Di nuova istituzione	NO	NO
71	FOGGIA	71024	FOGGIA	44	Zona 167 Ordon Lavello	Di nuova istituzione	NO	NO
71	FOGGIA	71024	FOGGIA	45	Zona 167 Insula via Bari	Di nuova istituzione	NO	NO
71	FOGGIA	71024	FOGGIA	46	SEDE SUB JUDICE SU ISTITUZIONE (Tar Bari R.G. 626/2014). Villaggio Artigiani	Di nuova istituzione	NO	NO
71	FOGGIA	71028	LUCERA	10	Zona sud est delimitata dall'agro incrocio con SS per Campobasso, viale Europa, via Giotto, via Foggia fino al ricongiungimento con SS per Campobasso.	Di nuova istituzione	NO	NO
71	FOGGIA	71029	MANFREDONIA	16	Zona sud ovest comparti CA4 e CA5 delimitata verso il centro urbano da viale Da Vinci e dai prolungamenti ideali paralleli verso l'agro che partono dai punti iniziale e finale del viale Da Vinci	Di nuova istituzione	NO	NO
71	FOGGIA	71029	MANFREDONIA	17	Zona ovest delimitata dall'agro a viale dell'Artigianato, viale Dei Bizantini, viale dei Crociati, viale Dei Longobardi, viale Dell'Industria fino all'intersezione con via S. Giovanni Rotondo, SP58.	Di nuova istituzione	NO	NO
71	FOGGIA	71031	MATTINATA	2	SEDE SUB JUDICE SU ISTITUZIONE (1) Tar Bari R.G. 875/2015. 2) Tar Bari R.G. ND). Zona sud delimitata dall'agro a via Paratina (contrada Lamione), via Chicco, via Castelluccio, via Coppa, via D'Azeglio, via Eritrea, via Delle Alpi, via Della Luce, SC Mattinata Mare direzione mare.	Di nuova istituzione	NO	NO
71	FOGGIA	71036	ORTA NOVA	5	Zona in via di espansione compresa tra corso Moro e via Stornara in direzione della periferia.	Di nuova istituzione	NO	NO


12



ALLEGATO A - ELENCO SEDI FARMACEUTICHE PRIMO INTERPELLO CONCORSO STRAORDINARIO L. 27/2012

Codice Istat Provincia	Descrizione e Provincia	Codice Istat Comune	Descrizione Comune	N. progressivo all'interno del comune della sede farmaceutica	Descrizione della sede farmaceutica	Tipo sede	Criterio topografico della sede farmaceutica	Prevista indennita' di avviamento
71	FOGGIA	71046	SAN GIOVANNI ROTONDO	8	Zona delimitata da via Foggia: da via Perosi (tutta) sino a via Mons. De Nittis; via Mons. De Nittis (inclusa) sino a via Paesiello (inclusa) sino a via Michele Lecce (inclusa) sino a via Vocino (inclusa) sino a SS per Monte Sant'Angelo per prolungamento all'agro; via Foggia (inclusa) da via Perosi per prolungamento all'agro.	Di nuova istituzione	NO	NO
71	FOGGIA	71051	SAN SEVERO	15	SEDE SUB JUDICE SU ISTITUZIONE E LOCALIZZAZIONE (1) CDS R.G. 9082/2014. 2) Tar Bari R.G. 622/2014). Zona tra via Nenni, via Milano, via Caduti di via Fani, via Alessandrini, via G.Rossa, viale Castellana.	Di nuova istituzione	NO	NO
71	FOGGIA	71051	SAN SEVERO	16	SEDE SUB JUDICE SU ISTITUZIONE E LOCALIZZAZIONE (1) CDS R.G. 9082/2014. 2) Tar Bari R.G. 622/2014). Zona tra via San Rocco, via Toniolo, via Giunone, via G.Battista Vico, via E.Croghan, via Gabelli, via N.Sauro, via Giusti, via Marconi, via Pacinotti, via S. D'Acquisto.	Di nuova istituzione	NO	NO
71	FOGGIA	71051	SAN SEVERO	17	SEDE SUB JUDICE SU ISTITUZIONE E LOCALIZZAZIONE (1) CDS R.G. 9082/2014. 2) Tar Bari R.G. 622/2014). Zona tra via San Marco Evangelista, piazzale Papa Giovanni XXIII, via Garigliano, via Po, via Apricena.	Di nuova istituzione	NO	NO
71	FOGGIA	71054	STORNARA	2	SEDE SUB JUDICE SU ISTITUZIONE (CDS R.G. 4614/2014). Zona sud ovest delimitata dalla SP88, via Jolanda, via Turati fino a prosecuzione SP88.	Di nuova istituzione	NO	NO
71	FOGGIA	71055	STORNARELLA	2	SEDE SUB JUDICE SU ISTITUZIONE (CDS R.G. 4613/2014). Zona nord est delimitata dall'agro a via Martiri di Via Fani, via Duca degli Abruzzi, via Leonardi, via Stornara, via San Pietro, via Diaz, via Ortonovo, SP81.	Di nuova istituzione	NO	NO
71	FOGGIA	71056	TORREMAGGIORE	5	Zona di espansione a nord-ovest dell'abitato comprendente dalla fine di via Marconi e le vie Il giugno e via XXV Aprile.	Di nuova istituzione	NO	NO
71	FOGGIA	71060	VIESTE	4	Lato nord-zona 167 area di via Pertini, via Quasimodo, viale dell'antico Porto Aviane e vie limitrofe.	Di nuova istituzione	NO	NO
75	LECCE	75001	ACQUARICA DEL CAPO	2	SEDE SUB JUDICE SU ISTITUZIONE (1) Tar Bari R.G. 1254/2012. 2) Tar Bari R.G. 677/2015). Dall'agro fino a via Savonarola, via Mazzini, via Della Repubblica, prosecuzione ideale su via Rossetti e prolungamento fino all'agro.	Di nuova istituzione	NO	NO
75	LECCE	75003	ALEZIO	2	Via Taranto, via Roma, via Sannicola fino all'agro.	Di nuova istituzione	NO	NO
75	LECCE	75006	ARADEO	3	Via Gentiluomo, via Grandi, via Mazzini, via Togliatti, via XXIV Maggio, Circonvallazione, zona artigianale, via Neviano, zona oliveto, zona Signura, via Pertini, via Martinez, via Saragat, via Angelini.	Di nuova istituzione	NO	NO

13



ALLEGATO A - ELENCO SEDI FARMACEUTICHE PRIMO INTERPELLO CONCORSO STRAORDINARIO L. 27/2012

Codice Istat Provincia	Descrizione e Provincia	Codice Istat Comune	Descrizione Comune	N. progressivo all'interno del comune della sede farmaceutica	Descrizione della sede farmaceutica	Tipo sede	Criterio topografico della sede farmaceutica	Prevista indennita' di avviamento
75	LECCE	75014	CARMIANO	4	A ovest via Copertino fino a via Sagrato, a nord da via Sagrato e via Don Niccoli fino a via Lecce, ad est dalla linea ferroviaria ed in particolare lungo via Monsignor Paladini o strade adiacenti.	Di nuova istituzione	NO	NO
75	LECCE	75016	CASARANO	6	Ad est da via Maggio - strada extraurbana Panesa, ad ovest da via Capuana, a nord da via D'Azelio-Canova-Agno-Adda-Trasimeno fino al congiungimento in linea d'aria con via Maggio.	Di nuova istituzione	NO	NO
75	LECCE	75020	CAVALLINO	3	Zona sud delimitata dal confine con Lizzanello, via Foscolo, via Diaz, via Turati, via 2 Giugno, via Trieste, via Levi, via Pola, via Marsala fino alla SS16.	Di nuova istituzione	NO	NO
75	LECCE	75020	CAVALLINO	4	Zona compresa tra Cavallino e Castromediano con le seguenti delimitazioni: zona nord di Cavallino delimitata dall'agro a via Nenni e via Moro fino all'agro. Zona sud Castromediano da via Tacito e via Flacco fino a confine comunale.	Di nuova istituzione	NO	NO
75	LECCE	75022	COPERTINO	7	Zona est delimitata dall'agro a via Vittorio Emanuele III, via Fogazzaro, via Toselli, via Carlo V, via Assisi, prolungamento ideale su via Canova, via Preite, via Martinelli, via Desa, via Turati, SC Copertino-Galatina.	Di nuova istituzione	NO	NO
75	LECCE	75023	CORIGLIANO D'OTRANTO	2	Zona delimitata dal lato destro delle vie: via Grassi, via Padulana, p.za Vittorio, p.za Castello, via Dante, p.za S. Nicola, via Chiesa, via Marcello, ambo i lati delle vie: via Dannunzio, via del Brasiliani, via Don Sturzo, via Melpignano, via Don Minzoni, via Leopardi.	Di nuova istituzione	NO	NO
75	LECCE	75024	CORSANO	2	Linea di confine via Madonna, via Cellini, p.za XXIV Maggio, via Tasso, via Ariosto.	Di nuova istituzione	NO	NO
75	LECCE	75026	CUTROFIANO	3	Zona sud ovest delimitata dall'agro a via Maselli, via Martinez, via Goito, via Milano, via Collepasso, via Livorno fino all'agro.	Di nuova istituzione	NO	NO
75	LECCE	75028	GAGLIANO DEL CAPO	2	Zona sud delimitata dall'agro a via Spirito Santo, via S. Vincenzo, corso Fratelli Ciardo, via Commendatore Daniele, via Dei Mille, via Romanelli, via XXIV Maggio, prolungamento ideale su via Dante fino all'agro.	Di nuova istituzione	NO	NO
75	LECCE	75030	GALATONE	5	Zona ovest delimitata dalla strada salentina Gallipoli, via Gallipoli, via Nico, via La Torre, via Abbazia fino all'agro.	Di nuova istituzione	NO	NO
75	LECCE	75031	GALLIPOLI	6	Zona sud est delimitata SP 361, corso Italia, via Carlo Massa, via Luigi Bianchi, via Giorgio da Gallipoli, via Vittorio Alfieri, prolungamento ideale su SS 274, via Salento fino al mare.	Di nuova istituzione	NO	NO

nu



ALLEGATO A - ELENCO SEDI FARMACEUTICHE PRIMO INTERPELLO CONCORSO STRAORDINARIO L. 27/2012

Codice Istat Provincia	Descrizione e Provincia	Codice Istat Comune	Descrizione Comune	N. progressivo all'interno del comune della sede farmaceutica	Descrizione della sede farmaceutica	Tipo sede	Criterio topografico della sede farmaceutica	Prevista indennita' di avviamento
75	LECCE	75035	LECCE	26	SEDE SUB JUDICE SU ISTITUZIONE E LOCALIZZAZIONE (1) CDS R.G. 1712/2014. 2) CDS R.G. 8183/2014). Zona nord delimitata da via Piccinno, via della Repubblica, superstrada Brindisi-Lecce, via S. Nicola, via Sidoti, via Martinez, via Adriatica, fino al confine comunale.	Di nuova istituzione	NO	NO
75	LECCE	75035	LECCE	27	SEDE SUB JUDICE SU ISTITUZIONE E LOCALIZZAZIONE (1) CDS R.G. 1712/2014. 2) CDS R.G. 8183/2014). Zona sud est delimitata da SP241, via Camassa, via De Luca, prolungamento ideale su via Marugi, via Vernole fino all'agro.	Di nuova istituzione	NO	NO
75	LECCE	75035	LECCE	28	SEDE SUB JUDICE SU ISTITUZIONE E LOCALIZZAZIONE (1) CDS R.G. 1712/2014. 2) CDS R.G. 8183/2014. 3) CDS R.G. 1576/2014). Zona sud ovest delimitata da SP16, via Bruni, via Fleming, viale Grassi, via Realino Cimino con prolungamento ideale fino all'agro.	Di nuova istituzione	NO	NO
75	LECCE	75035	LECCE	29	SEDE SUB JUDICE SU ISTITUZIONE E LOCALIZZAZIONE (1) CDS R.G. 1712/2014. 2) CDS R.G. 8183/2014). Zona ovest delimitata da SP6, via Bellini, via Degli Olita, prolungamento ideale su SP267, prolungamento fino all'agro.	Di nuova istituzione	NO	NO
75	LECCE	75036	LEQUILE	3	Rione Paladini nell'area compresa tra p.za Europa, via Lazio, via Lombardia.	Di nuova istituzione	NO	NO
75	LECCE	75038	LIZZANELLO	3	SEDE SUB JUDICE SU ISTITUZIONE (CDS R.G. 2416/2014). Zona est Lizzanello delimitata dall'agro a via Europa, linea immaginaria fino a via Trento, via Milano, via Russo, via Caserta fino all'agro.	Di nuova istituzione	NO	NO
75	LECCE	75038	LIZZANELLO	4	SEDE SUB JUDICE SU ISTITUZIONE (1) CDS R.G. 2416/2014. 2) Tar Lecce R.G. 2177/2015). Zona est frazione Merine delimitata da linea immaginaria da strada nucleo Erchie piccola a via Vernole, via S. Pio X, via Lizzanello fino all'agro.	Di nuova istituzione	NO	NO
75	LECCE	75039	MAGLIE	5	SEDE SUB JUDICE SU ISTITUZIONE (Tar Lecce R.G. 2393/2014). Zona ovest delimitata da via Madonna di Leuca, via Tarantino, via Ferramosca fino a via Thaon de Rever, SS459.	Di nuova istituzione	NO	NO
75	LECCE	75040	MARTANO	3	Zona est delimitata dall'agro a via Traglia, via Catumerea, via S. Giovanni Bosco, via Fermi, via Costantino, via Foscolo, via Manzoni fino all'agro.	Di nuova istituzione	NO	NO
75	LECCE	75042	MATINO	3	Contrada Carizzolo, dalla zona PEEP (la zona comprende le varie contrade della zona agricola ivi inclusa la zona Pontuso-Frasca)	Di nuova istituzione	NO	NO

13



ALLEGATO A - ELENCO SEDI FARMACEUTICHE PRIMO INTERPELLO CONCORSO STRAORDINARIO L. 27/2012

Codice Istat Provincia	Descrizione e Provincia	Codice Istat Comune	Descrizione Comune	N. progressivo all'interno del comune della sede farmaceutica	Descrizione della sede farmaceutica	Tipo sede	Criterio topografico della sede farmaceutica	Prevista indennita' di avviamento
75	LECCE	75042	MATINO	4	Circonvallazione nord del paese, con la quale attraverso questa, si raggiunge la zona Industriale Artigianale e Commerciale, la zona B4 in C.da S. Ermete, la contrada Masseria Spiri e la parte a sud del paese, delimitata dalle seguenti strade: tratto di via Risorgimento dall'incrocio di via Bolzano fino all'incrocio con la via Matino-Casarano fino all'incrocio con via Zara, via S.Palenta fino all'incrocio con viale del Mattino, tratto di viale del Mattino da via S.Palmeta, tangenziale est, via villaggio del Fanciullo, tratto di via Garibaldi fino all'incrocio con via degli Eroi, tratto di via Nino Bixio fino all'incrocio con via Modigliani, via Modigliani, via Macchiavelli fino all'incrocio con il tratto di strada Prov.le 334 (parabita-Casarano)dall'ingresso Matino Nord.	Di nuova istituzione	NO	NO
75	LECCE	75048	MONTERONI DI LECCE	4	Zona sud est delimitata dall'agro a via Falcone, via Monte S. Michele, via Monte Pasubio, via Trento, via Monte Grappa, via Vetta d'Italia, via Ofanto fino all'agro.	Di nuova istituzione	NO	NO
75	LECCE	75051	MURO LECCESE	2	SEDE SUB JUDICE SU ISTITUZIONE (Tar Bari R.G. 598/2015). Zona delimitata da via Malta (lato nord) - piazza Del Popolo lato nord - via Salentina lato est - via Galliano lato sud - vico Dell'Orso lato sud - tratto di via Leonardo Da Vinci - via Corsica lato sud	Di nuova istituzione	NO	NO
75	LECCE	75052	NARDO'	9	Zona sud est delimitata dall'agro a strada Pantalei Tagliate, via 2 Giugno, via Europa fino all'incrocio con via Pila Nuova, via Bachelet fino all'agro.	Di nuova istituzione	NO	NO
75	LECCE	75052	NARDO'	10	Zona denominata Villaggio Boncore.	Di nuova istituzione	NO	NO
75	LECCE	75053	NEVIANO	2	Zona urbanizzata circoscritta tra le direttrici Neviano-Secli' e Neviano-Tuglie che ricomprende anche le nuove zone di espansione abitativa	Di nuova istituzione	NO	NO
75	LECCE	75057	OTRANTO	2	Area sud del comune	Di nuova istituzione	NO	NO
75	LECCE	75059	PARABITA	3	Zona delimitata dalle vie Pio XXII, provinciale Collepasso e S. Eleuterio	Di nuova istituzione	NO	NO
75	LECCE	75097	PORTO CESAREO	2	Zona nord ovest delimitata da SP113, via Vespucci fino al mare. SP359, via 1 fino al mare.	Di nuova istituzione	NO	NO
75	LECCE	75063	RACALE	3	Frazione a mare di Torre Suda	Di nuova istituzione	NO	NO

16



ALLEGATO A - ELENCO SEDI FARMACEUTICHE PRIMO INTERPELLO CONCORSO STRAORDINARIO L. 27/2012

Codice Istat Provincia	Descrizione e Provincia	Codice Istat Comune	Descrizione Comune	N. progressivo all'interno del comune della sede farmaceutica	Descrizione della sede farmaceutica	Tipo sede	Criterio topografico della sede farmaceutica	Prevista Indennita' di avviamento
75	LECCE	75065	SALICE SALENTINO	3	Zona sud ovest nel tratto di via Manzoni da via P. Leone a via Saragat, tratto di via P. Leone da via Manzoni a via Pascoli, tratto di via Pascoli da via P. Leone a via dei Capocelli, via dei Capocelli, tratto di via Piave da via Manzoni a via Avv. Arnesano, via Avv. Arnesano	Di nuova istituzione	NO	NO
75	LECCE	75068	SAN CESAREO DI LECCE	3	SEDE SUB JUDICE SU ISTITUZIONE E LOCALIZZAZIONE (Tar Lecce R.G. 2129/2015). Via Battisti, via Unita' d'Italia, via Barbieri, via Don Fran. Carla', via Sant'antonio, via Bosio, via La Malfa, via Scardino, via Sardegna, via vecchia S.Donato, via Cozzi, Via Sicilia, piazzale S. Pertini, via L. Azechiele, piazza F. Smaldone, via Curtiglione, via Calo', via Madonna del Lacco, via Tondo, via Giovanni Paolo II (alcuni civici), via Mazzini (alcuni civici), via XVI Marzo (alcuni civici), via Dante (alcuni civici), via Europa.	Di nuova istituzione	NO	NO
75	LECCE	75073	SCORRANO	2	Zona sud delimitata dall'agro a via Pascoli, via D'Annunzio, via Giuseppe Bello, via Madonna della Luce, via Toti fino all'agro.	Di nuova istituzione	NO	NO
75	LECCE	75076	SOLETO	2	SEDE SUB JUDICE SU ISTITUZIONE E LOCALIZZAZIONE (CDS R.G. 1498/2014). Zona est delimitata da SP 244, via Isonzo, via Madonna delle Grazie, via Dante, piazza Cattedrale, via Maria Jose', prolungamento ideale su SC Soultana Palmamozze, SP Soletto-Sogliano fino all'agro.	Di nuova istituzione	NO	NO
75	LECCE	75084	TAURISANO	4	Zona est delimitata dall'agro a via Firenze, via Martiri d'Otranto, via Matteotti, viale Eroi d'Italia, prolungamento via Eroi d'Italia fino all'agro.	Di nuova istituzione	NO	NO
75	LECCE	75085	TAVIANO	4	Zona delimitata da via Dante Alighieri angolo via Regina Margherita in direzione Gallipoli, tratto di via Alezio che congiunge strada per Matino, costeggiando via P.ssa Giovanna, sino all'uscita dal paese.	Di nuova istituzione	NO	NO
75	LECCE	75088	TRICASE	5	Zona ovest delimitata dall'incrocio di corso Giulio Cesare con via Lecce, via Claudio Monteverdi, via Galvani, via Credaro fino alla SP 75, prolungamento ideale su via Roberto Ardigo', via Gonfalone, via 2 Giugno fino all'incrocio con corso Giulio Cesare.	Di nuova istituzione	NO	NO
73	TARANTO	73002	CAROSINO	2	Zona nord est delimitata dal confine comunale fino a via Lama Mosa, via Vittorio Veneto, via Roma, via Massimo D'Azeglio, via Pellico fino ai confini comunali. Le vie di confine sono escluse.	Di nuova istituzione	NO	NO
73	TARANTO	73003	CASTELLANETA	5	Zona sud est delimitata dall'agro a via Verga, via Pirandello, via Roma, via Municipio, vico Sedile fino all'agro.	Di nuova istituzione	NO	NO

74



ALLEGATO A - ELENCO SEDI FARMACEUTICHE PRIMO INTERPELLO CONCORSO STRAORDINARIO L. 27/2012

Codice Istat Provincia	Descrizione e Provincia	Codice Istat Comune	Descrizione Comune	N. progressivo all'interno del comune della sede farmaceutica	Descrizione della sede farmaceutica	Tipo sede	Criterio topografico della sede farmaceutica	Prevista Indennita' di avviamento
73	TARANTO	73004	CRISPIANO	4	Zona est sud delimitata da SP45, via Gramsci, via delle Olimpiadi, via Buonarroti, via Mazzola fino all'agro.	Di nuova istituzione	NO	NO
73	TARANTO	73006	FRAGAGNANO	2	Territorio comunale a nord est dall'agro a via Pozzo Dolce esclusa via Grottaglie - via Pozzo Dolce esclusa da via Grottaglie a via Verdi - via Verdi lato nord da via Pozzo Dolce a via Roma - via Roma lato est da via Verdi a corso Vittorio Emanuele - corso Vittorio Emanuele escluso da via Roma a via San Francesco - via San Francesco lato est da corso Vittorio Emanuele a via Deledda - via Deledda lato nord da via San Francesco fino a prolungamento fino all'agro.	Di nuova istituzione	NO	NO
73	TARANTO	73007	GINOSA	7	Zona delimitata dall'agro a via Leoncavallo, via Matteotti, via Cavese fino all'agro.	Di nuova istituzione	NO	NO
73	TARANTO	73008	GROTTAGLIE	9	Zona 167 nord delimitata col centro urbano dall'agro a via Bolzano, viale Della Repubblica, viale Gramsci, viale Parri, strada per Villa Castelli fino all'agro.	Di nuova istituzione	NO	NO
73	TARANTO	73008	GROTTAGLIE	10	Zona 167 sud delimitata col centro urbano dall'agro a via Ariosto, viale Rodari, viale De Gasperi, via Giotto, via Abebe Bikila fino all'agro.	Di nuova istituzione	NO	NO
73	TARANTO	73009	LATERZA	5	Zona compresa tra viale Europa e via Buonarroti	Di nuova istituzione	NO	NO
73	TARANTO	73010	LEPORANO	2	Zona Marina di Leporano delimitata da SP122, via Luogovivo, via Porcile, via Torino, via Dietro La Piantana, SC Saturo, rondo', strada esterna Talsano fino a confini comunali.	Di nuova istituzione	NO	NO
73	TARANTO	73011	LIZZANO	3	Zona delimitata dall'agro fino a via Gramsci, via Piave, via Leopardi, via Boggio, via Giovanni XXIII, via Mancini fino all'agro.	Di nuova istituzione	NO	NO
73	TARANTO	73012	MANDURIA	9	A sud dell'area urbana compresa tra via per Avetrana e via Cantu', via Poerio, piazza Santo Stefano, via Bevagna, via Castelli	Di nuova istituzione	NO	NO
73	TARANTO	73012	MANDURIA	10	Localita' San Pietro in Bevagne (lungo la SP90) ad una distanza minima da almeno 400 metri dalla succursale estiva	Di nuova istituzione	NO	NO
73	TARANTO	73013	MARTINA FRANCA	13	Zona est delimitata da via Monti del Duca, via della Sanita' via D'Enghien, via Del Tocco, prolungamento ideale in via Caro fino all'agro.	Di nuova istituzione	NO	NO
73	TARANTO	73013	MARTINA FRANCA	14	Zona sud delimitata da via Capodiferro, via dei Pini, via Taranto, traversa I sinistra via Taranto, via Raguso, via Lupoli, via Della Madonna Piccola, fino a ricongiungimento a via Capodiferro.	Di nuova istituzione	NO	NO
73	TARANTO	73013	MARTINA FRANCA	15	Zona ovest delimitata da SS581, via Guglielmi, via Saliscendi, via Tiro a Segno fino all'agro.	Di nuova istituzione	NO	NO

18



ALLEGATO A - ELENCO SEDI FARMACEUTICHE PRIMO INTERPELLO CONCORSO STRAORDINARIO L. 27/2012

Codice Istat Provincia	Descrizione e Provincia	Codice Istat Comune	Descrizione Comune	N. progressivo all'interno del comune della sede farmaceutica	Descrizione della sede farmaceutica	Tipo sede	Criterio topografico della sede farmaceutica	Prevista indennita' di avviamento
73	TARANTO	73014	MARUGGIO	2	Zona delimitata dall'agro a via Brodolini, via Camene, via Verdi, via Rosiello, via Gigli, via Malta, via Cadorna, via Riezzo fino all'agro.	Di nuova istituzione	NO	NO
73	TARANTO	73015	MASSAFRA	9	Zona 167 I comprensorio zona C (espansione)	Di nuova istituzione	NO	NO
73	TARANTO	73015	MASSAFRA	10	SS 7 Appia, nella porzione rientrante nel perimetro del centro abitato e zone limitrofe	Di nuova istituzione	NO	NO
73	TARANTO	73016	MONTEIASI	2	Zona nord delimitata dall'agro fino a via Pellico, via XXV Luglio fino a via Trieste, via della Rinascita, via Da Vinci fino a confine comunale.	Di nuova istituzione	NO	NO
73	TARANTO	73019	MOTTOLA	5	Zona nord est delimitata con il centro urbano dalle vie: dall'agro fino a via Gramsci, viale Turi, via S. Stefano, via Allende, prolungamento SS100.	Di nuova istituzione	NO	NO
73	TARANTO	73021	PALAGIANO	5	Zona a sud delimitata da SP31, via S. Marco, via Parisi, via Carella fino all'agro.	Di nuova istituzione	NO	NO
73	TARANTO	73022	PULSANO	3	Via Vittorio Emanuele nel tratto tra via Adige e via Goya.	Di nuova istituzione	NO	NO
73	TARANTO	73024	SAN GIORGIO JONICO	5	Zona nord est delimitata dall'agro fino a via Carducci, via Costa, via Meucci con prosecuzione ideale fino a via Lecce fino a via Righi con prolungamento ai confini comunali.	Di nuova istituzione	NO	NO
73	TARANTO	73025	SAN MARZANO DI SAN GIUSEPPE	3	Zona delimitata dall'agro fino a via Dante, via Regina Elena, via Calabria, via Lucania, via Mandura fino all'agro.	Di nuova istituzione	NO	NO
73	TARANTO	73026	SAVA	5	Zona ovest del territorio comunale delimitata in direzione sud-nord dall'agro fino al Lago di Viverone (lato ovest) proseguendo sulla SP Lizzano-Sava fino all'angolo di via Ponza (lato sud), su via Ponza fino all'angolo di via Tremiti (lato ovest), da qui fino all'angolo di via Verona (lato sud), su via Verona (lato ovest) fino all'agro.	Di nuova istituzione	NO	NO






Allegato unico alla deliberazione
n. 2159 del -9 DIC. 2015

composta da n.19 (diciannove) fasciate

Il Segretario della G.R. Il Presidente


dott. FERRUCCIO NOTTARANGELO


dott. Antonio NUNZIANTE